

# Lac Carillon

## Carte du bassin versant

Notre-Dame-de-Montauban













Saint-Alban

### Localisation

Municipalité de  
Saint-Ubalde et de  
Notre-Dame-de-Montauban  
UTM: 18 T 712951 5191923  
Lat / Long: N46° 50' 48.3"  
W72° 12' 24.7"  
Superficie: 10,35 Km<sup>2</sup>

Saint-Ubalde

### Légende

-  Bâtiment
-  Courbe de niveau
-  Limite du bassin versant
-  Limite municipale
-  Chemin carrossable non pavé
-  Chemin non carrossable
-  Barrage de castor (bc)
-  Cours d'eau
-  Cours d'eau intermittent
-  Lac
-  Milieu humide
-  Forêt

Realisation: Patrice Côté, CAPSA, Novembre 2005  
Mise à jour: Jean-François Thibault, Août 2006  
Gouvernement du Québec (tous droits réservés, 2005)  
180710 & 0159  
Document cartographique sans valeur légale

320 160 0 320 640 960 1280  
Mètres

Échelle: 1 / 24 000